

Boletim de Alerta Hidrológico da Bacia do rio Doce

Belo Horizonte, 24 de dezembro de 2022 às 11:00.

Monitoramento e Previsão dos níveis dos rios nas estações do Sistema de Alerta Hidrológico da Bacia do rio Doce

Municípios Atendidos	Estação de Monitoramento	Nível (cm) Alerta	Nível (cm) Inundação	Situação atual Nível (cm) 24/12/2022 às 11:00	Previsão
Ponte Nova	Ponte Nova	280	330	199	*
Nova Era, Antônio Dias	Nova Era	350	470	193	*
Coronel Fabriciano, Timóteo e Ipatinga	Mário de Carvalho	540	620	298	*
Açucena	Naque Velho	700	740	391	*
Governador Valadares	Governador Valadares	320	360	381	Nível com tendência a diminuir nas próximas horas.
Tumiritinga, Galiléia, Resplendor, Conselheiro Pena, Aimorés e Baixo Guandu	Tumiritinga	400	450	490	Nível com tendência a diminuir nas próximas horas
Colatina	Colatina	530	580	557	Nível com tendência a cair gradualmente nas próximas horas
Linhares	Linhares	300	345	434	Nível com tendência a subir, podendo oscilar em torno da cota 450 por volta das 23:00h

*Os níveis dos rios e as previsões apresentam valores abaixo da cota de atenção, não apresentando neste caso probabilidade significativa de inundação nas próximas horas.

Os níveis de alerta e inundação correspondem à cota na estação de monitoramento.

As previsões apresentadas neste Boletim são baseadas em modelos hidrológicos e estão sujeitas às incertezas inerentes aos mesmos.

Os dados hidrológicos utilizados nos boletins são provenientes da Rede Hidrometeorológica Nacional de responsabilidade da Agência Nacional de Águas e Saneamento Básico (ANA), operada pelo Serviço Geológico do Brasil (SGB-CPRM) e demais parceiros.

Link do Sistema de Alerta Hidrológico da Bacia do rio Doce: <http://www.cprm.gov.br/sace/doce>

Link das manchas de inundação:

- Ponte Nova - MG (<http://www.cprm.gov.br/sace/manchas/pontenova>)
- Governador Valadares - MG (<http://www.cprm.gov.br/sace/manchas/valadares>)
- Colatina - ES (<http://www.cprm.gov.br/sace/manchas/colatina>).

Luana Martins

Pesquisadora em Geociências - Eng. Hidróloga

Superintendência de Belo Horizonte

Serviço Geológico do Brasil – SGB-CPRM

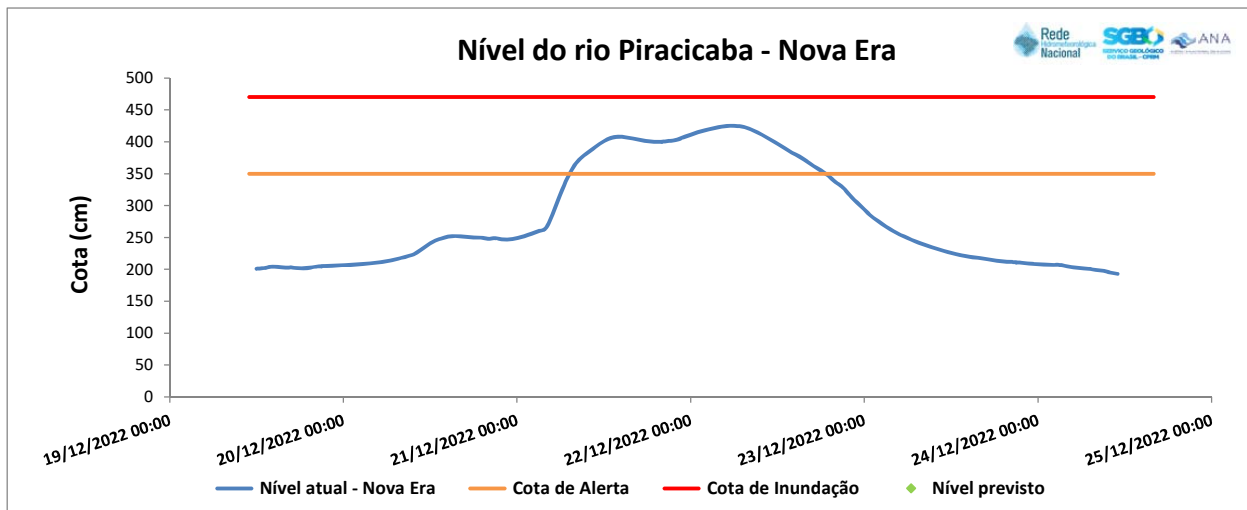
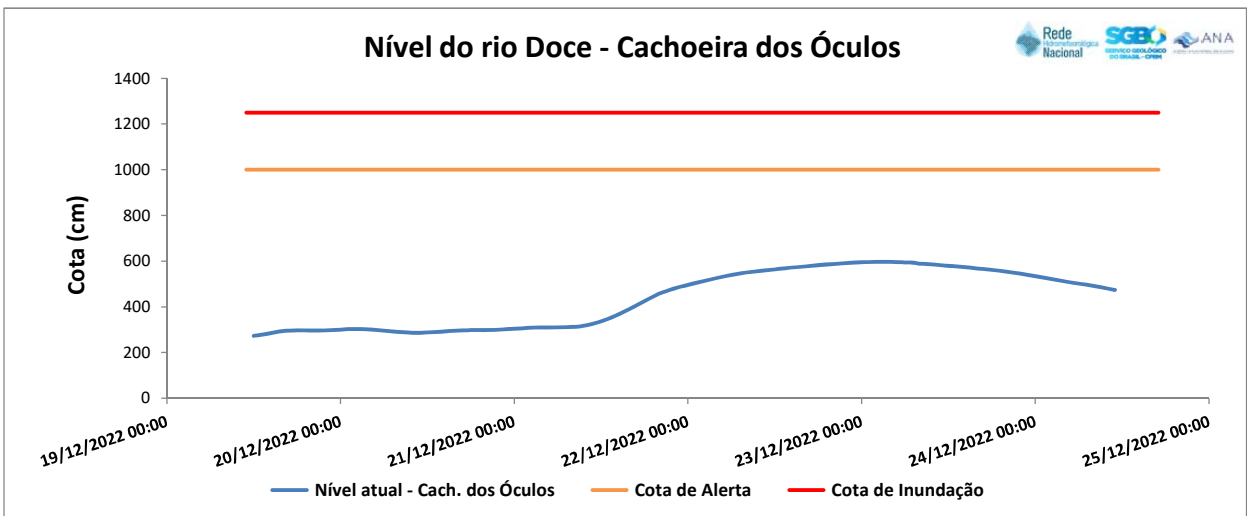
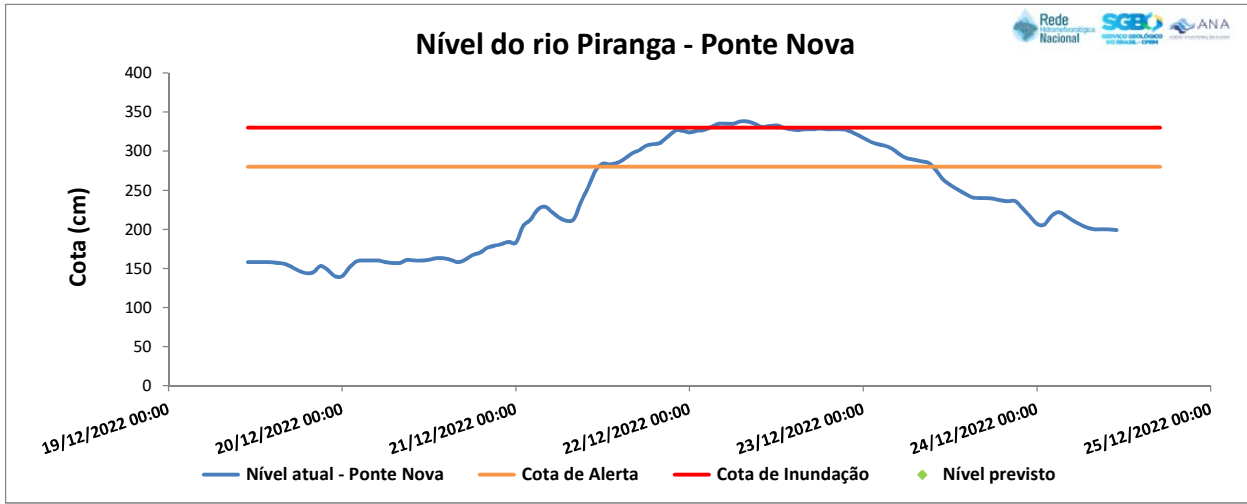
www.cprm.gov.br

Parceria:



Gráficos dos níveis dos rios monitorados

Sistema de Alerta Rápida



SECRETARIA DE
GEOLOGIA, MINERAÇÃO
E TRANSFORMAÇÃO MINERAL

MINISTÉRIO DE
MINAS E ENERGIA

GOVERNO
FEDERAL

