

Boletim do Sistema de Alerta Hidrológico da Bacia do rio Doce

Belo Horizonte, 23 de dezembro de 2017.

Níveis das estações Fluviométricas provenientes da Rede Hidrometeorológica Nacional de responsabilidade da Agência Nacional de Águas (ANA), operada pelo Serviço Geológico do Brasil (CPRM).

DATA/HORA	Ponte Nova	Cach. dos Óculos	Nova Era	Mário de Carvalho	Belo Oriente	Naque Velho	Gov. Valadares	Vila Matias	Tumiritinga	Colatina	Linhares
22/12/2017 16:00	90	212	61	150	171	217	147	132		182	132
22/12/2017 17:00	90	212	61		170	216	147	132	126	181	130
22/12/2017 18:00	90	211	61	149	170	216	147	132		180	128
22/12/2017 19:00	90	211	61	148	169	216	147	133		179	127
22/12/2017 20:00	90	211	60	147	168	215	147	134		178	125
22/12/2017 21:00	90	211	60	146	168	215	147	135		177	124
22/12/2017 22:00	90	211	60	145	167	215	148	135		177	125
22/12/2017 23:00	90	210	60	145	167	215	148	134		176	125
23/12/2017 00:00	90	210	60	144	166	215	147	134		176	124
23/12/2017 01:00	90	209	60	144	166	215	147	132		176	124
23/12/2017 02:00	90	209	60	144	166	215	147	131		176	123
23/12/2017 03:00	89	208	60	144	165	214	147	131		176	123
23/12/2017 04:00	89	207	60	144	165	214	147	130		177	122
23/12/2017 05:00	88	207	60	143	165	214	147	130		177	122
23/12/2017 06:00	88	206	59	143	165	214	146	129		178	122
23/12/2017 07:00	87	206	58	144	164	214	145	129	119	178	122
23/12/2017 08:00	87	206	57	144	164	214	143	128		178	122
23/12/2017 09:00	87	206	56	144	164	214	141	127		178	121
23/12/2017 10:00	88	206	56	144	164	214	139	125		178	120
23/12/2017 11:00	88	206	63	144	163	214	137	123		178	120
23/12/2017 12:00	88	206	69	145	163	214	135	122	119	178	120
23/12/2017 13:00	88	207	70	145	163	214	134	121		178	119
23/12/2017 14:00	88	207	68	144	163	214	133	121		177	120
23/12/2017 15:00	88	207	66	144	162	214	132	120		176	118
Cota de Alerta:	280		350	440	860	700	320	660	500	570	330
Cota de Inundação:	330	1250	470	520	900	740	360	700	550	620	345

Cotas em centímetros

Link do Sistema de Alerta Hidrológico da Bacia do rio Doce: <http://www.cprm.gov.br/sace/doce>

As previsões apresentadas neste Boletim são baseadas em modelos hidrológicos e estão sujeitas às incertezas inerentes aos mesmos. Os dados hidrológicos utilizados nos boletins são provenientes da Rede Hidrometeorológica Nacional de responsabilidade da Agência Nacional de Águas (ANA), operada pelo Serviço Geológico do Brasil (CPRM) e demais parceiros.

Atenciosamente,

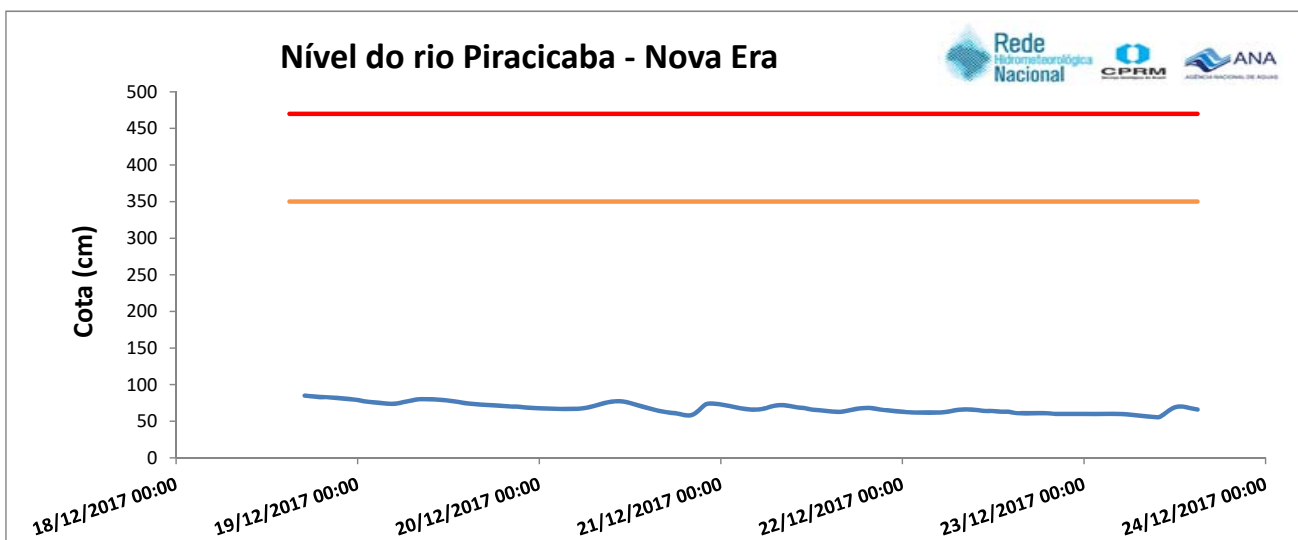
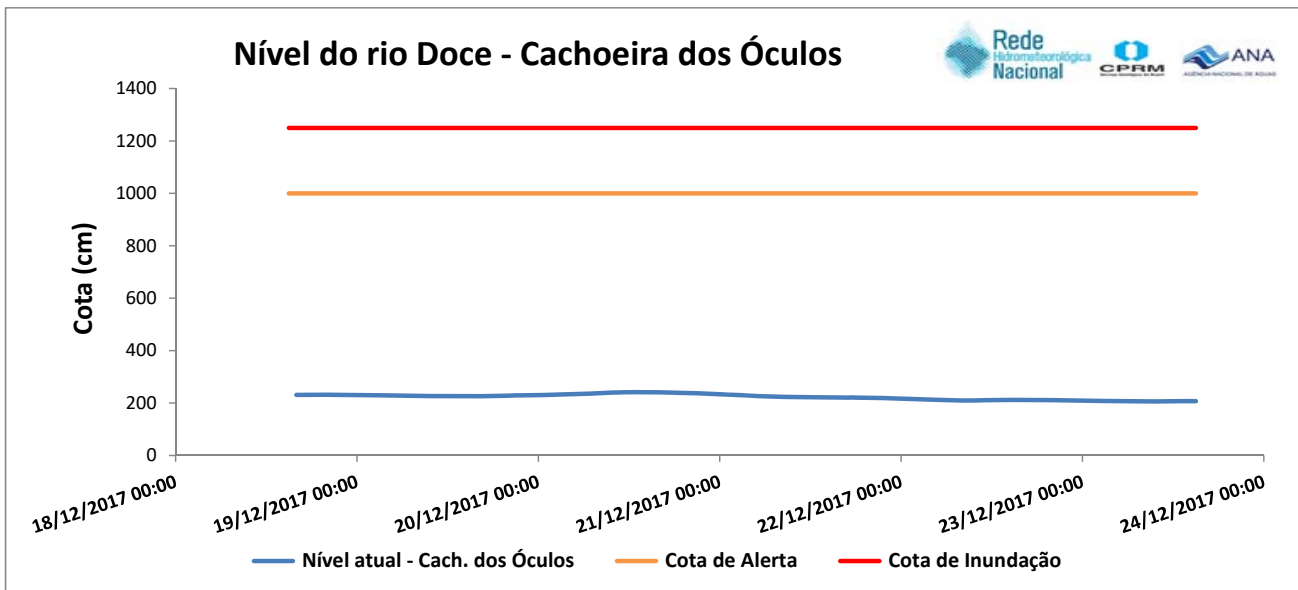
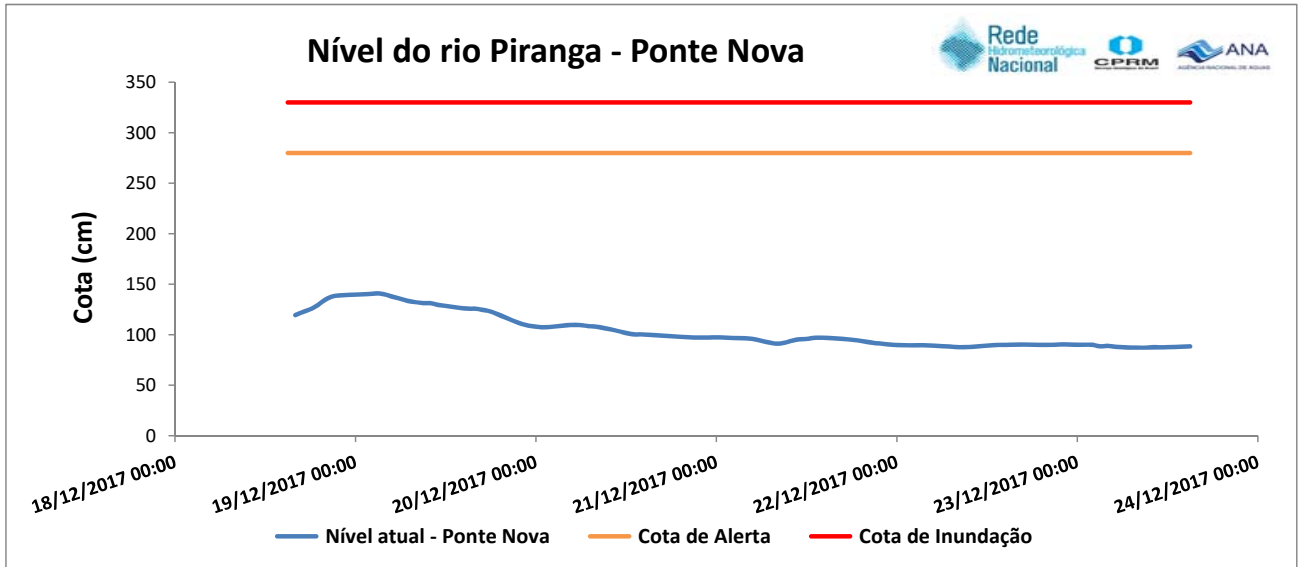
Artur Matos

Eng. Hidrólogo - Pesquisador em Geociências
 Superintendência de Belo Horizonte
 Serviço Geológico do Brasil – SGB/CPRM
www.cprm.gov.br

Parceria:



Gráficos dos níveis dos rios monitorados



— Nível atual - Nova Era — Cota de Alerta — Cota de Inundação

