

SERVIÇO GEOLÓGICO DO BRASIL - CPRM  
DIRETORIA DE HIDROLOGIA E GESTÃO TERRITORIAL - DHT

## Boletim de Alerta Hidrológico da Bacia do rio Acre

Prezados(as) Senhores(as),

29 de dezembro de 2025 às 11:00h.

Estamos enviando o Boletim de Alerta Hidrológico da Bacia do Rio Acre (SAH Rio Acre).

Os dados das estações de monitoramento e as previsões aqui apresentados estão disponíveis em <http://www.sgb.gov.br/sace/acre>, assim como os boletins enviados até o presente momento.

### Resumo:

Em Rio Branco, o rio Acre deve apresentar elevação lenta ao longo do dia, podendo atingir a cota 1542 cm por volta das 21h do dia 29/12/2025.

Tabela de previsões SAH Acre

Município	Nome da estação	Nível Alerta (cm)	Nível Inundação (cm)	Horário do último dado (Horario local)	Nível atual (cm)	Previsão cota (cm)	Data/Hora
Rio Branco	Rio Branco	1350	1400	29/12/2025 10:45	1537	1542	29/12/2025 21:00
Xapuri	Xapuri	1250	1340	28/12/2025 17:30	1072		*
Brasiléia e Epitaciolândia	Brasiléia	980	1140	29/12/2025 09:15	510		*

**Legenda:** \* Valor informado pelo observador/estimado; - Equipamento em manutenção; # Sem valor definido.

**Observação:** Horário local do Acre (GMT-5).

\*\*Os níveis dos rios e as previsões apresentam valores abaixo da cota de atenção, não apresentando neste caso nenhum risco de inundação.

Os níveis de alerta e inundação correspondem à cota na estação de monitoramento.

As previsões apresentadas neste Boletim são baseadas em modelos hidrológicos e estão sujeitas às incertezas inerentes aos mesmos.

Link do Sistema de Alerta Hidrológico da Bacia do rio Doce: <http://www.cprm.gov.br/sace/doce>

### Equipe SAH Acre

Serviço Geológico do Brasil – SGB

[www.sgb.gov.br](http://www.sgb.gov.br)

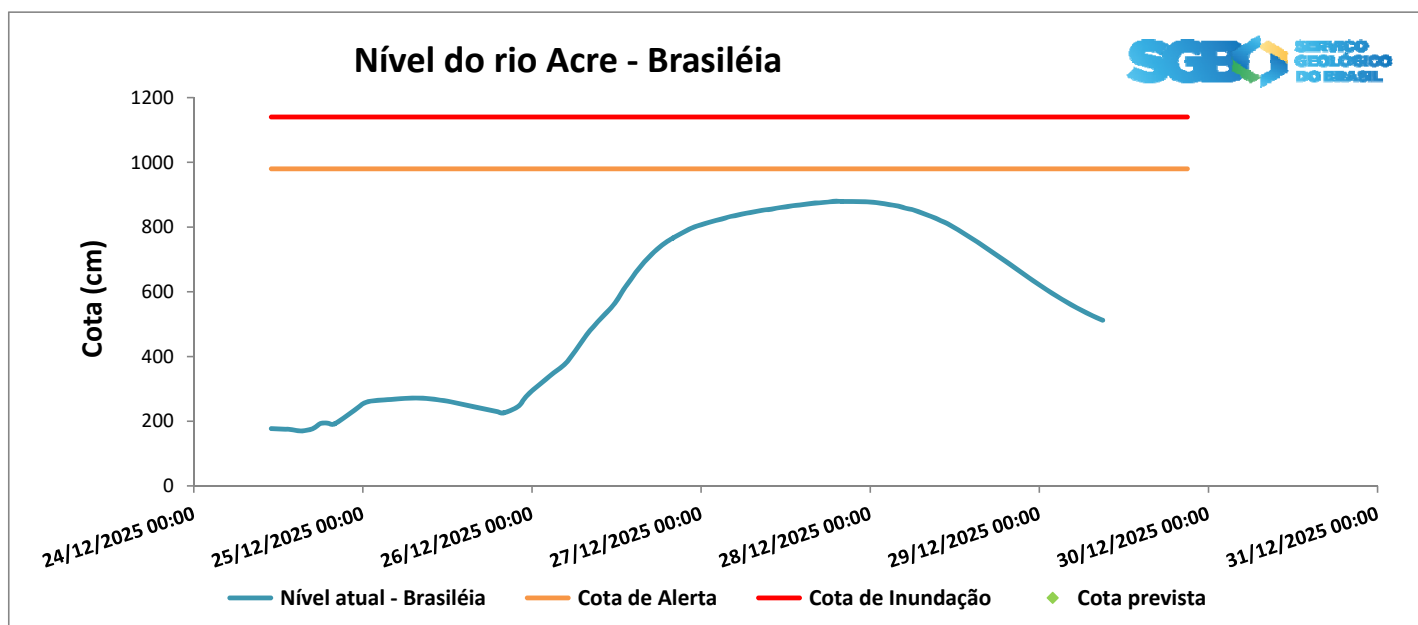
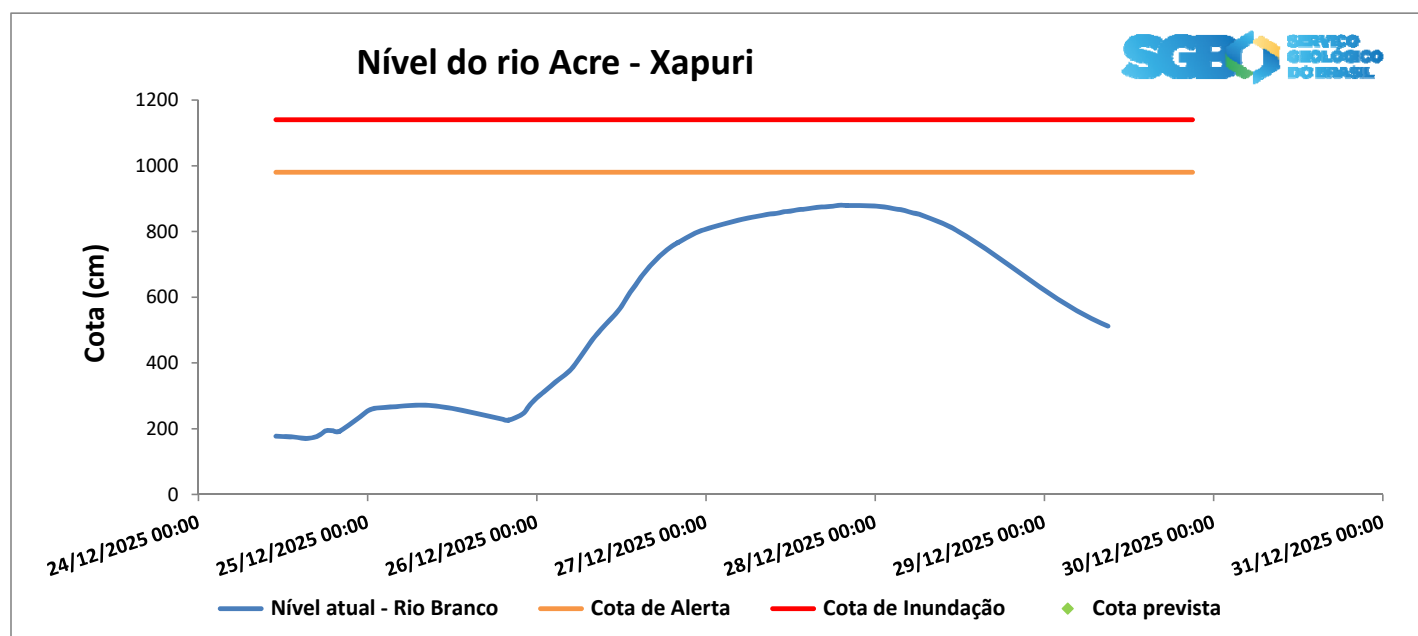
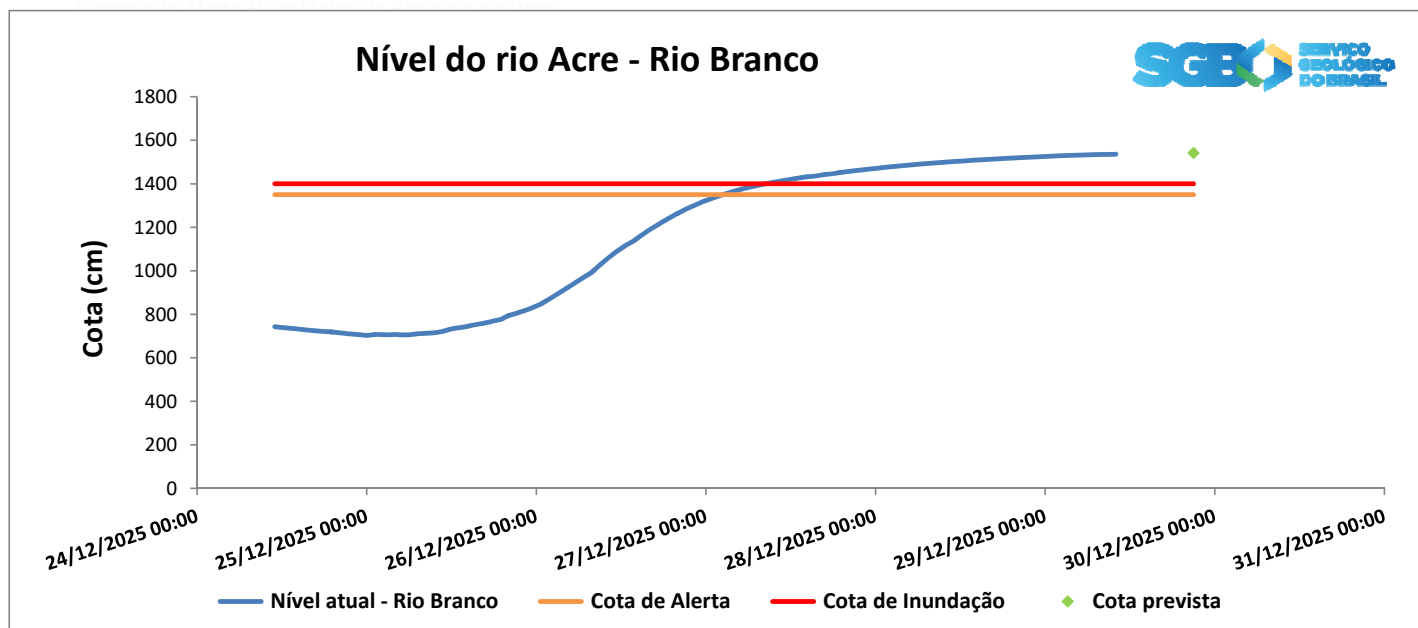
Parceria:



MINISTÉRIO DE  
MINAS E ENERGIA



## Gráficos dos níveis dos rios monitorados



**Setorização de risco geológico:** Este trabalho tem por finalidade a identificação, a delimitação e a caracterização de áreas ou setores de uma encosta ou planície de inundação sujeitas à ocorrência de processos destrutivos de movimentos de massa, enchentes de alta energia e inundações. Todo o acervo de dados é disponibilizado para órgãos e instituições do governo federal, de estados e de municípios que atuam na prevenção e no monitoramento de eventos climáticos catastróficos, visando contribuir para a redução dos danos e para a diminuição das perdas, de vidas e materiais, relacionadas aos desastres naturais.

Link: <https://www.sgb.gov.br/publique/Gestao-Territorial/Prevencao-de-Desastres/Setorizacao-de-Riscos-Geologicos---Acre-4868.html>

A **Cota de Atenção** representa o nível atingido pelo rio que indica possibilidade moderada de ocorrência de inundação, enquanto a **Cota de Alerta** representa o nível com possibilidade elevada de ocorrência de inundação. Já a **Cota de Inundação** representa o ponto em que o primeiro dano é observado no município.

Os dados hidrológicos utilizados nos boletins são provenientes da Rede Hidrometeorológica Nacional de responsabilidade da Agência Nacional de Águas e Saneamento Básico (ANA), operada pelo Serviço Geológico do Brasil (SGB) e demais parceiros. É possível a ocorrência de falhas nos dados apresentados, devido a problemas técnicos. Neste caso, as informações serão reestabelecidas assim que possível.

É importante ressaltar que as cotas indicadas nos gráficos e tabelas são valores associados a uma referência de nível local e arbitrária, válida para as régua linimétrica específicas de cada estação.

Os dados das estações de monitoramento estão disponíveis também em <http://www.sgb.gov.br/sace/acre>, assim como todos os boletins enviados até o presente momento.

**Artur Matos**

Pesquisador em Geociências



MINISTÉRIO DE  
MINAS E ENERGIA



